Ara 4

Scheda AREALI RESTITUITI AL SISTEMA AGRO-NATURALE

IDENTIFICAZIONE

Indirizzo : Via Luinese

Mappali: 476 - 475 - 2615 - 2122 - 2614 - 713

CONSISTENZA

Superficie territoriale (St): 10.532 mq

Parti interessate dall'areale agricolo:
Indice fondiario massimo (If max): 0,06 mc/mq per la residenza su terreni a coltura orticola e floricola specializzata; 0,03 mc/mq per la residenza su altri terreni

Rapporto di copertura massimo (Rc max): 40% per serre su terreni a coltura orticola e floricola specializzata; 10% per altre attrezzature compresa la residenza

Altezza massima (H max): 7,50 m (4 m per le serre)

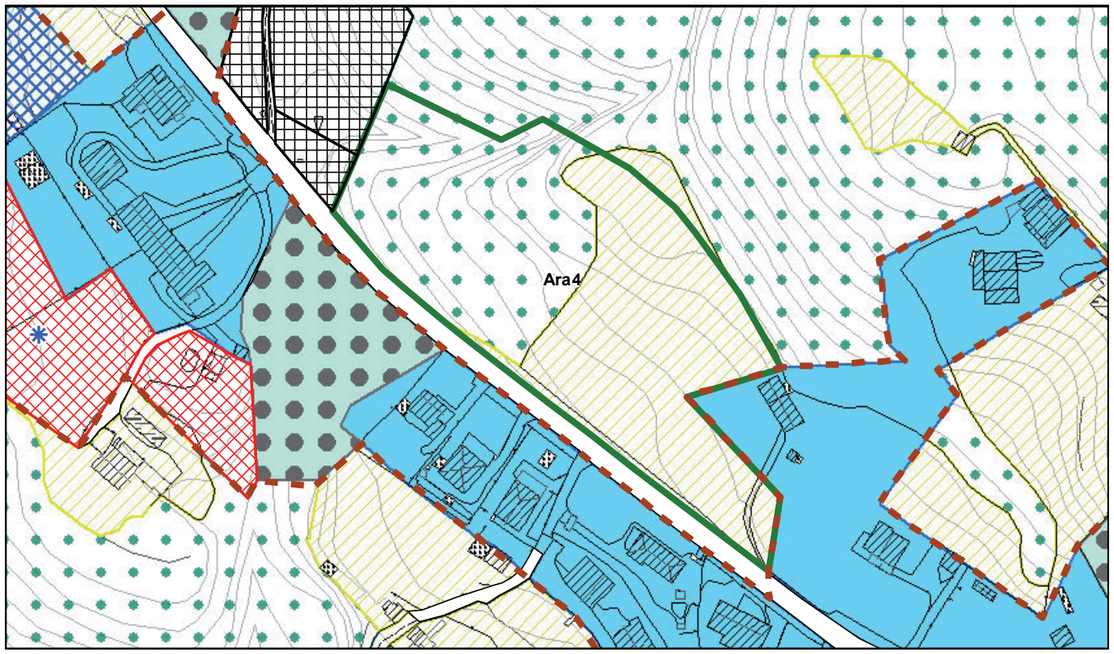

Estratto di Piano delle Regole (Tavola Reg.3) - scala 1:2.000

Estratto di Cartografia catastale digitale - scala 1:2.000

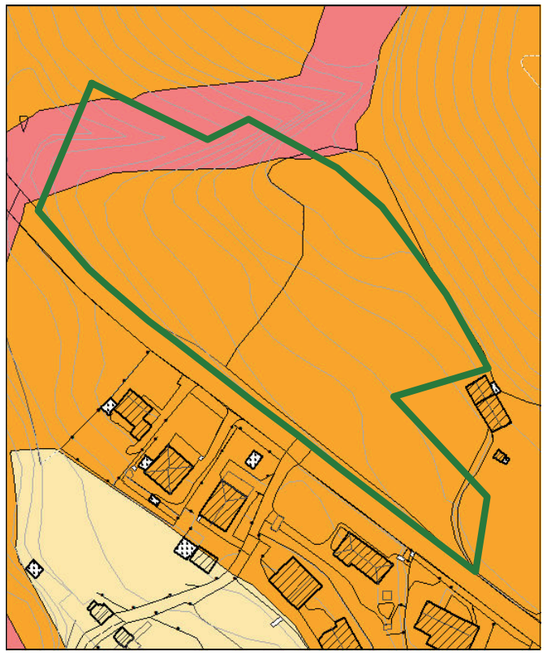

Estratto di Carta della fattibilità geologica - scala 1:2.000

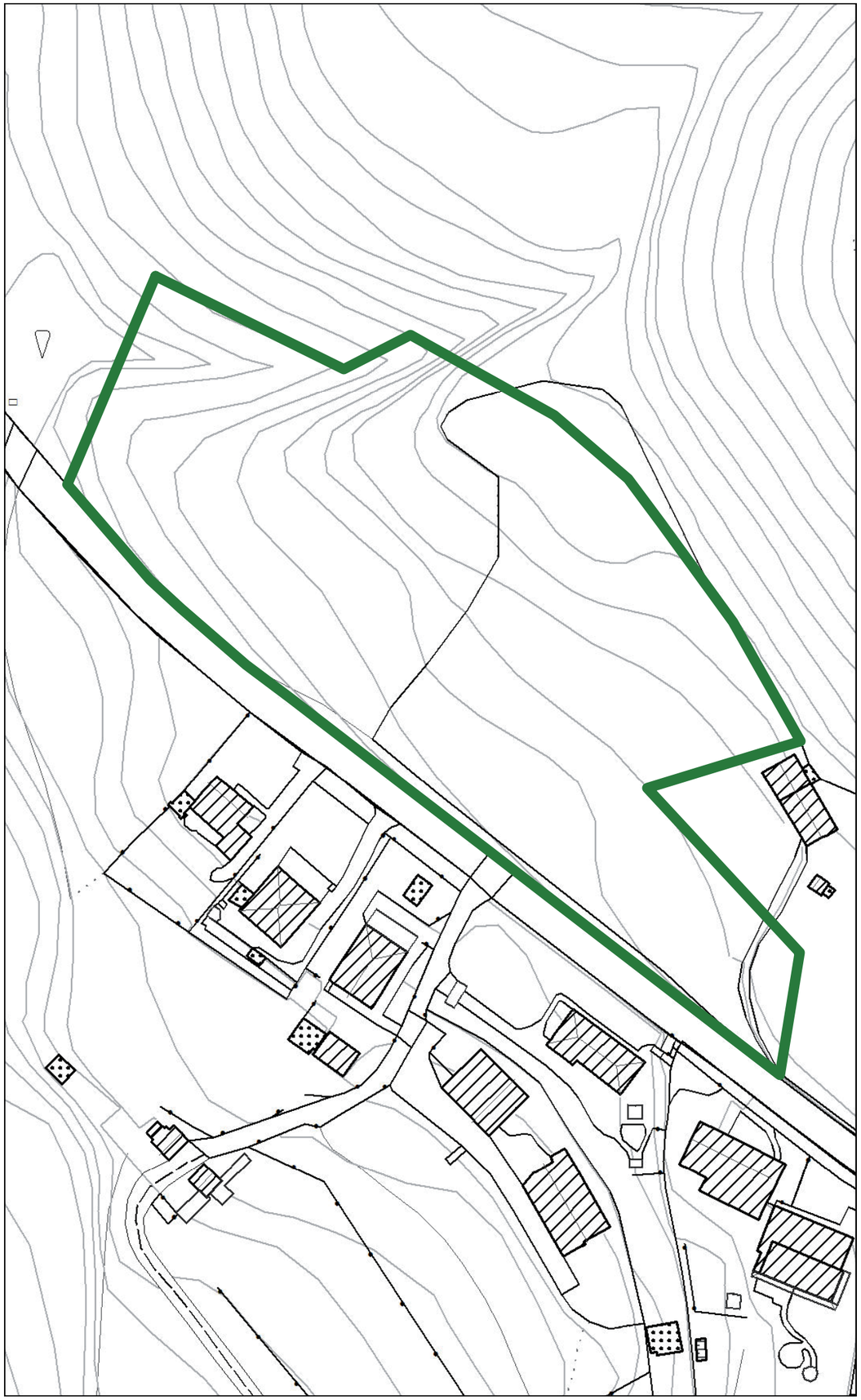

Estratto di Cartografia da Database Topografico - scala 1:1.000